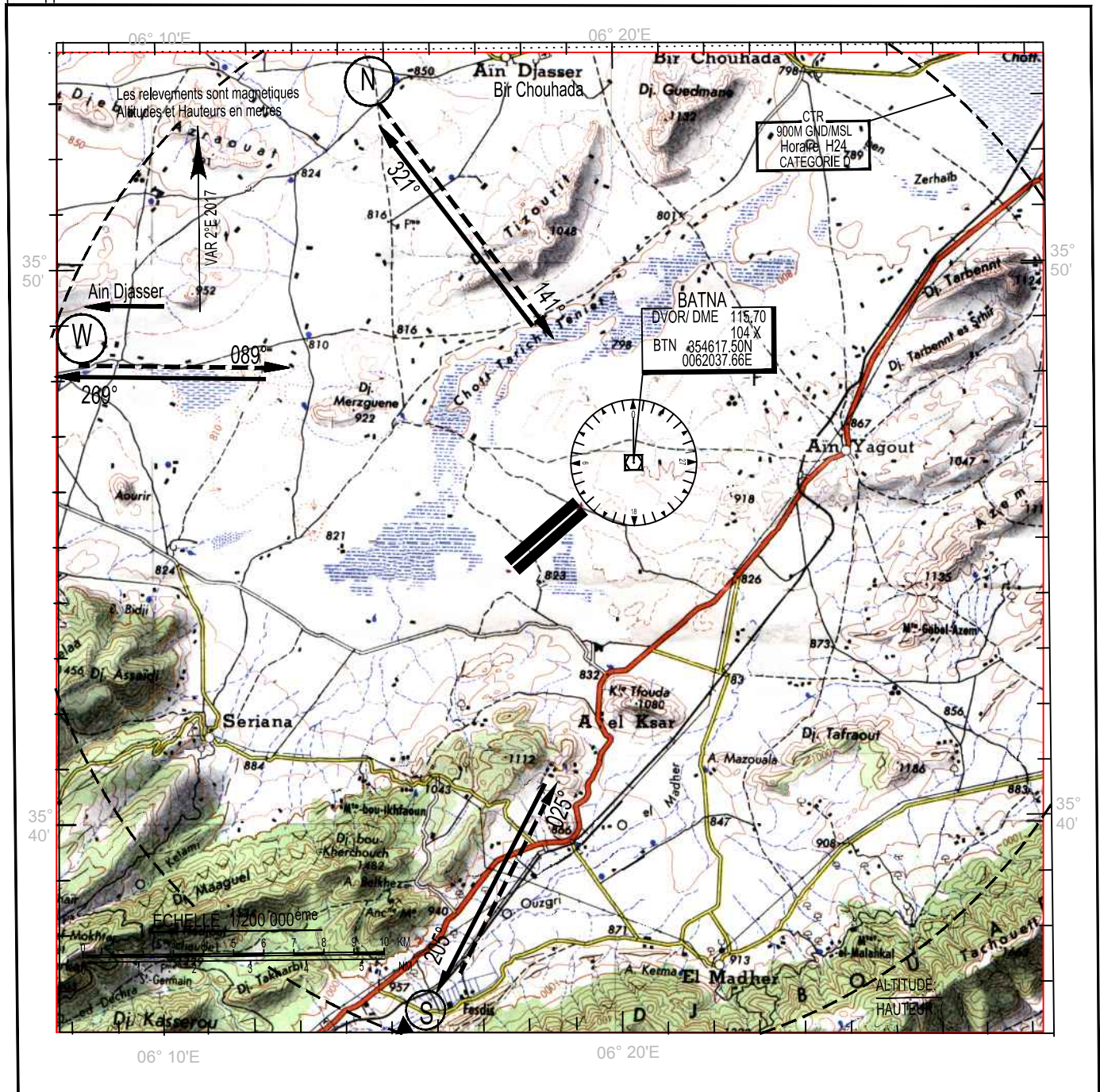


ALT.AD : 823 M

Les hauteurs sont déterminées  
par rapport à l'altitude de l'AD




TWR : 118.1 - 119.7(s)

CARTE D'APPROCHE A VUE - OACI



**NOTES: CHEMINEMENTS VFR:**

SORTIES   
ENTREES 

-  Radial 141° / 321°
-  Radial 089° / 269°
-  Radial 025° / 205°

- Le cheminement des vols VFR dans la CTR de Constantine et la CTR de Batna se fera par le trajet Batna/ Constantine/ Annaba et vice versa par le cheminement suivant : Batna / Bir Echouhada / Oued E Atmania / Amir Smara .