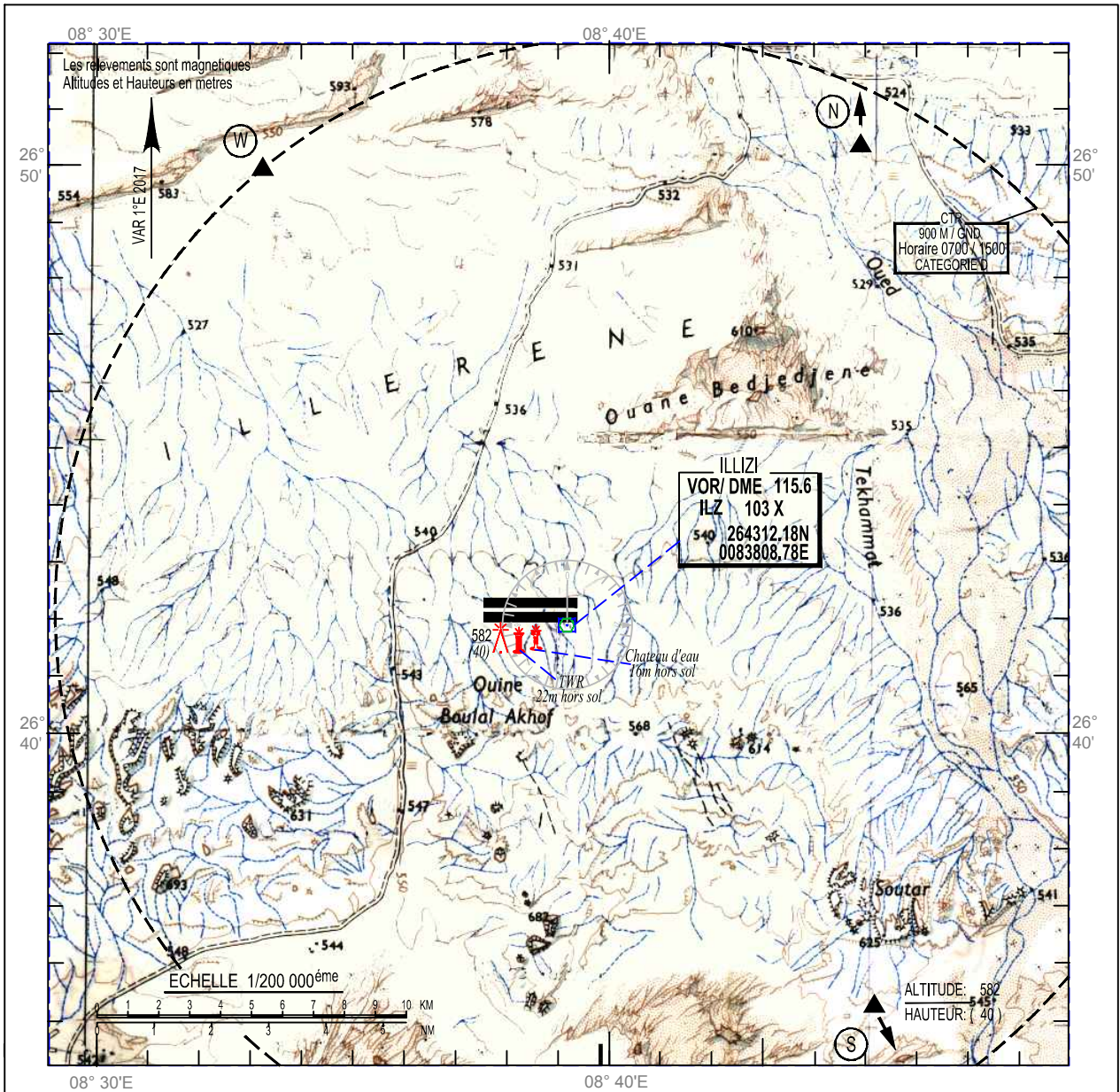


ALT.AD : 542 M

Les hauteurs sont déterminées
par rapport à l'altitude de l'AD



APP : NIL
TWR : 118.7,119.7(s)

CARTE D'APPROCHE A VUE - OACI -



NOTE S :

CHEMINEMENTS VFR:

SORTIES 
ENTREES 

Points d'entrée VFR (S W N)