


ALT.AD: 313 M
Les hauteurs sont déterminées
par rapport a l'altitude de l'AD

CARTE D'APPROCHE AUX INSTRUMENTS- OACI -

TWR : 118.3
119.7 (s)

VOR/DME RWY 06
CAT. C/D



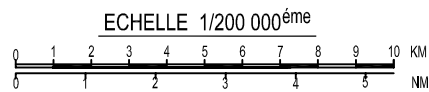
Protege pour VI.de:230 KT
et ZP de.2438M (8000 FT)

Timimoun
VOR/DME 112.8
TIO 75X
291333.89N
0001529.14E

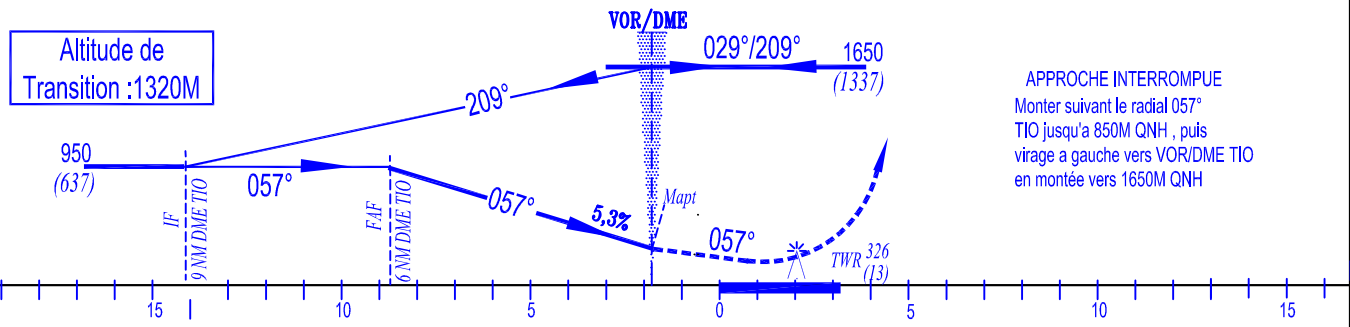
ALT MNM
1650M 25NM
TOUTES DIRECTIONS

CTR
900M/GND
Horaire 0600/1800
CATEGORIE D

ALITUDE : 326
HAUTEUR : (13)



Altitude de
Transition :1320M



APPROCHE INTERROMPUE
Monter suivant le radial 057°
TIO jusqu'a 850M QNH , puis
virage a gauche vers VOR/DME TIO
en montée vers 1650M QNH

| Cat-MCT | MINIMUMS OPERATIONNELS LES PLUS BAS ADMISSIBLES | | | | | |
|----------|---|--------|--------|--------------------------------------|--------|--------|
| | VOR-DME- RWY 06 | | | Approche a Vue à l'est du terrain | | |
| | OCH | MDH | VH | OCH | MDH | VH |
| C | 90 M | 300 FT | 1600 M | 210 M | 690 FT | 3200 M |
| D | 90 M | 300 FT | 2000 M | 210 M | 690 FT | 3600 M |